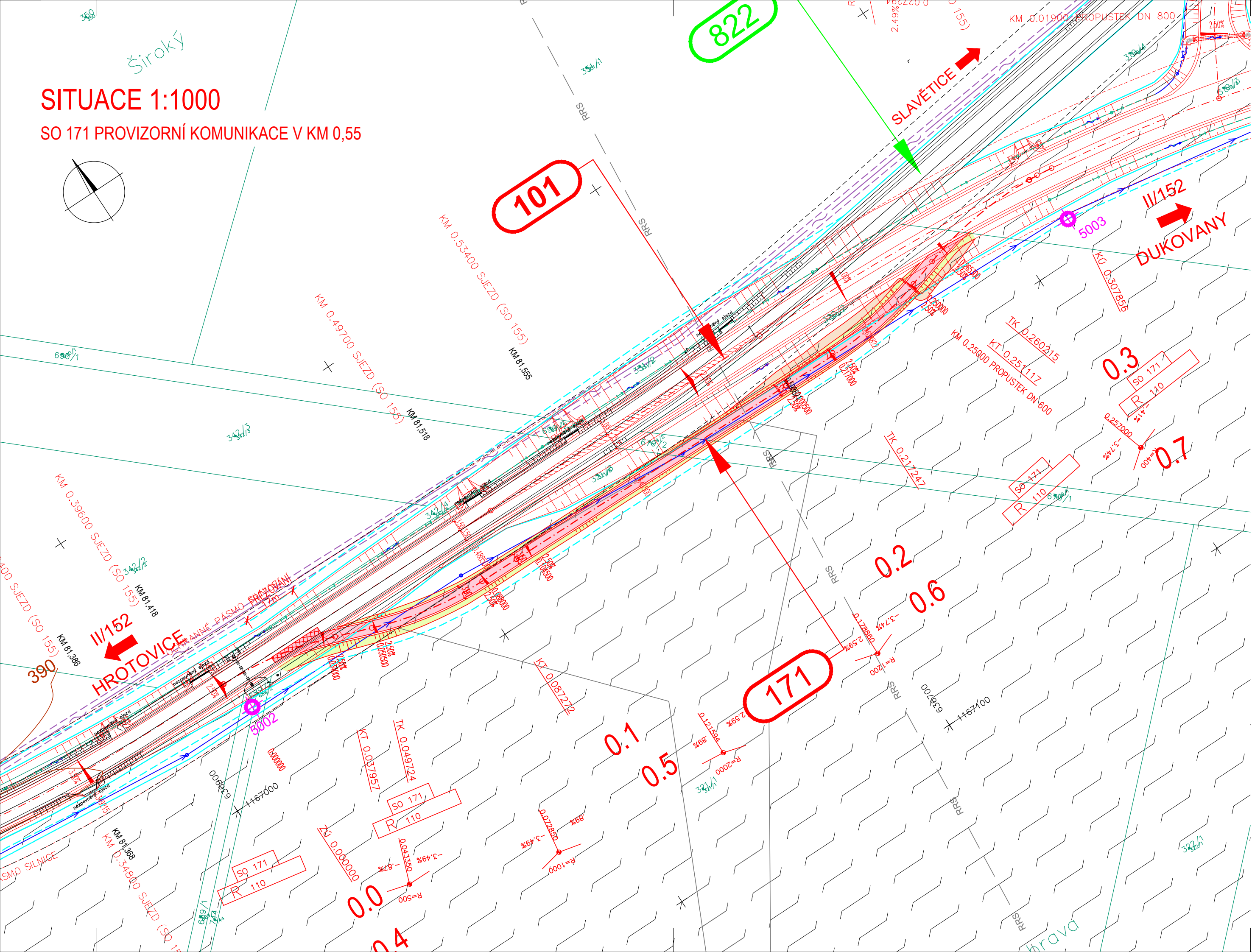
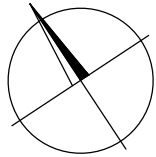


SITUACE 1:1000

SO 171 PROVIZORNÍ KOMUNIKACE V KM 0,55



LEGENDA:

- OCHRANNÁ PÁSMA
- TRVALÝ ZÁBOR
- DOČASNÝ ZÁBOR
- DOČASNÝ ZÁBOR DO 1 ROKU
- HRANICE KATASTRÁLNÍHO ÚZEMÍ
- 123/4 HRANICE PARCELY KN
- HRANICE OKRSKŮ A MOCNOSTI SKRÝVKY ORNICE A PODORNICE
- JV1 SONDY IGP
- 5003 NÁVRH BODU VYTÝČOVACÍ SÍTĚ

INŽENÝRSKÉ SÍTĚ:

- VODOVOD STÁVAJÍCÍ
- MELIORACE STÁVAJÍCÍ / PŘELOŽKA
- VEDENÍ VN STÁVAJÍCÍ / PŘELOŽKA
- VEDENÍ VN STÁVAJÍCÍ / PŘELOŽKA
- VEDENÍ SDĚLOVACÍ STÁVAJÍCÍ / PŘELOŽKA
- PLYNOVOD VTL STÁVAJÍCÍ / PŘELOŽKA
- RADIOVÁ SÍŤ

OCHRANA PŘÍRODY:

- ZÁVLAHY


PLOCHY:

- ASFALTOVÝ POVRCH
- ZÁŘEZ
- NÁSYP

SO 171

SOUŘAD. SYSTÉM: S-JTSK

VÝŠKOVÝ SYSTÉM: B.p.v.

VYPRACOVAL ING. HLAVÁČKOVÁ	DATUM 09/2025	ÚČEL PDPS	MĚŘÍTKO 1:1000	 www.hbh.cz
NÁZEV VÝKRESU SITUACE			ČÍS. VÝKRESU 02	